






Uitleg Coronarit 2020

Opdr.	Uitleg	Fout	Goed
	Een plaatsnaambord is een bord dat staat bij de ingang van een plaats, ook wel kombord genoemd. Bij het passeren van een einde kombord schrijf je dus geen letter op. Dit rekenen we slechts 1x fout	N	
4	2 straatnaamborden aan het begin van de weg en daarna nog 1 voor de 1 ^e viersprong. je kan dus de 1 ^e weg rechts nemen. Op de Europalaan kom je langs foto E		E
	Op de Hooegeveenenweg kom je langs het plaatsnaambord Nieuwerkerk aan den IJssel.		N
7	De 1 ^e weg is de Albert van 't Hartweg Daarna kom je op een situatie waarbij je denkt rechtdoor te kunnen rijden maar dan bega je een verkeersovertreding. Hier kan je dus 2 ^e weg links uitvoeren. Van A naar B via de zwarte lijn!  Je komt langs foto N.		N
9	Hier niet de grote tekst ABSCIEX op het gebouw aannemen omdat deze op 2 ondergronden staat, maar wel de tekst op het bordje in de zijstraat.  je komt daarna langs foto F		F
E	Bij de rotonde niet het plaatsnaambord aannemen, staat niet aan de bereiden route.	N	
12	Een brug moet deel uitmaken van een reglementaire weg. Hier dus opdracht 12b uitvoeren. Je komt niet langs foto H	H	
Vraag	Het laagst hier aangegeven N.A.P. is – 6,74 	5,50	-6,74
14	Voordat je opdracht 14 uitvoert kom je bij diverse rode hekwerken. Bij het laatste hek op de hoek van de Spoorlaan is de foto overeenkomstig de werkelijkheid		C

			
	1e fout	2e fout	3e goed
	Je komt nu langs straatnaambord Moordrecht. Even de M noteren.		M
15	Je komt bij 2 palen met een uil. De 3 ^e uil staat op het huisnummerbord en je gaat de 1 ^e brug rechts over. Na opdracht 16 uitgevoerd te hebben kom je bij foto D		D
	Je komt weer in Moordrecht (is 5 ^e plaatsnaambord). Even de M noteren. De andere borden staan niet aan de bereden route, maar in een zijstraat.		MM MM
17	De 1 ^e asfaltweg is de 1 ^e weg omdat het tankstation particulier terrein is. Daarna foto L even goed bekijken. Tekst klopt niet, het leesteken ontbreekt. Bij de driesprong kun je 17a uitvoeren. Je komt langs foto M		L M
Vraag	Aan deze weg kan men diverse sporten uitoefenen, maar het antwoord staat op een bord langs de weg. 		Vissen Enz.
	Je komt langs het plaatsnaambord Gouda, deze staat niet geheel links van de as van de bereden route, hier noteer je de G. Het bord is overigens geen oriënteringspunt.		G
21	Bij Van Bunningen staat er op het eerste bord FORD ook een punt. Daarna kom je toch nog langs 3 goede borden. De tekst FORD VAN BUNNINGEN (niet op het gebouw (zijn twee teksten), maar op de zuil is ook goed. Opdracht a en b zijn beide op dezelfde plek uitvoerbaar. Je komt langs de goede foto O. Nu niet foto B aannemen omdat deze links van de route staat.		B O
23	Er zijn zelfs 4 viaducten. Onder het 2 ^e viaduct kun je nog twee viaducten gelijktijdig waarnemen. Ga bij 't Weegje rechts en komt langs foto K.		K
Vraag	Hopelijk ben je hier geen wilde dieren tegengekomen, wel een paar leeuwen gepasseerd.		leeuw
26	Je komt langs plaatsnaambord Waddinxveen. Niet vergeten de W te noteren.		W
27	Bij de abri ziet je een afbeelding van MAC Donalds, Een Mc Flurry gevuld met o.a. cheescake. Deze mag je echter niet aannemen omdat deze in een opstal staat. Neem je het wel aan dan kom je niet langs de goede foto A		A
30	Na een paar viaducten staan er bij het eerste huis 5 pylonen. Die staan los waardoor je ze niet mag gebruiken. Je voert dus 30b uit en komt langs de goede foto G		G
Vraag	Het bord met de regeling staat nog voor het plaatsnaambord vlak voor het 2 ^e viaduct. Het eerste viaduct was onder de rijksweg. Dus niet eerst de letter van de plaatsnaam noteren.		Wegsleep-regeling
	Je passeert het plaatsnaambord Nieuwerkerk aan den IJssel pas als je de vraag al beantwoord hebt.		N